

Fin5 2023 1. osakilpailu ja EMG 2023 harjoituskilpailu Lamminrahka 26.6.2023, kilpailuohjeet

HUOM! lue myös suunnistusviikon yleiset kilpailuohjeet.

1. Kilpailu

Ma 26.6.2023 klo 17.00, Lamminrahka, Kangasala.

Fin5 2023 1. osakilpailu: keskimatka

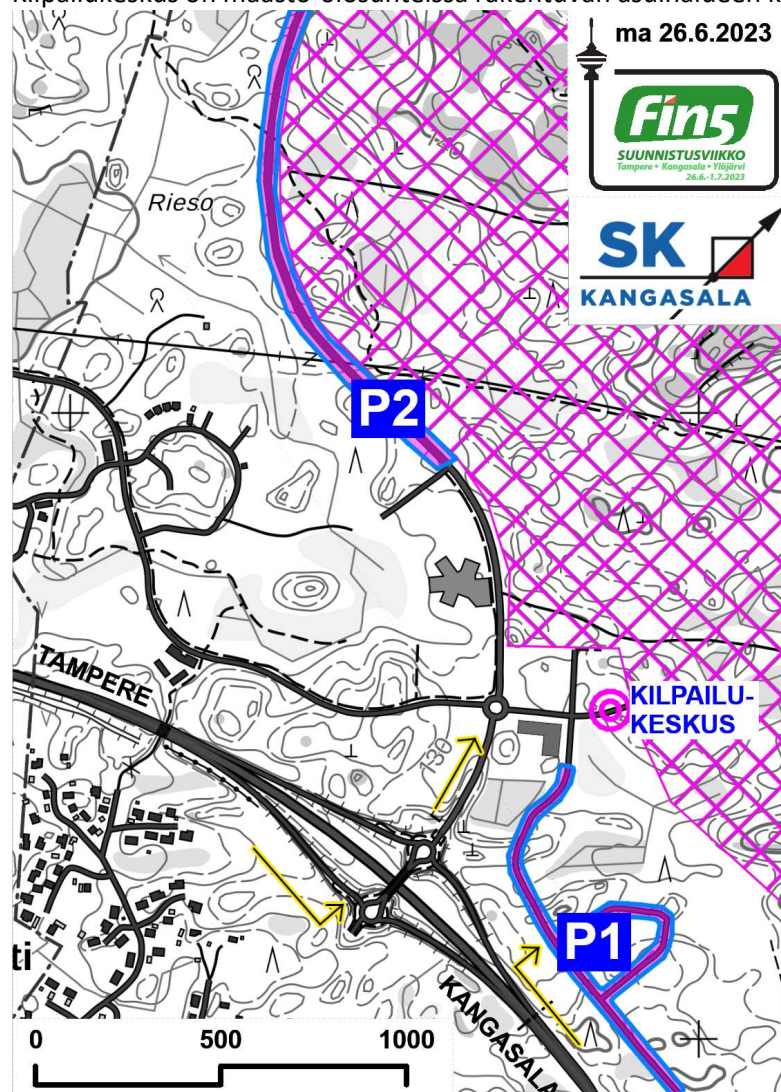
EMG 2023 harjoituskilpailu: keskimatka

Fin5 eliittisarjoissa ja EMG sarjoissa on arvotut lähtöajat. Muissa sarjoissa lähtöajat ovat olleet itse valittavissa. Lähtöajat nähtävissä: [2023 fin5emg – Result Fellows – Tuloshemmot, Finland](#)

2. Kilpailukeskus ja opastus

Kilpailukeskuksen navigointiosoite: Kuurankatu, Kangasala.

Opastus kisakeskukseen ja pysäköintipaikoille P1 ja P2 Mossin Puistokadulta. Kilpailukeskus on maasto-olosuhteissa rakentuvan asuinalueen kaduilla.



Alueelle tulee saapua Tampere-Lahti valtatieltä (VT12), josta opastus Lamminrahkan risteys sillalle.

Opasteet ovat paikoillaan maanantaina 26.6.2023 klo 12.00 alkaen.

Lähestymiskartta:

<https://2023.fin5.fi/kilpailuinfo/paivakohtaiset-ohjeet/1-osakilpailu/saapuminen-ja-opastukset/>

Kilpailukeskuskartta:

<https://2023.fin5.fi/kilpailuinfo/paivakohtaiset-ohjeet/1-osakilpailu/kilpailukeskuskartta/>

3. Kilpailun johto

Kilpailun johtaja	Mikko Heikkinen	0400 750 884
Ratamestari	Lauri Nuuttila	
Ratavalvoja	Olli-Pekka Hirvonen, TP	
Turvallisuuspäällikkö	Mikko Heikkinen	
EA-päällikkö	Saija Laurila	
Lähtöjen päällikkö	Mikko Toivonen	

4. Pysäköinti

Pysäköintialueet ovat rakenteilla olevan asuinalueen kaduilla. Pysäköintikäytössä olevat kadut ovat suljettu muulta liikenteeltä. Pysäköinti on maksutonta.

Kaikkien isojen autojen (matkailuautot, suuret pakettiautot jne.) pysäköinti liikenteenohjaajien ohjeistuksen mukaisesti 500 – 1700 m kilpailukeskuksesta. Moottoripyörille ja mopoille ei ole erillistä pysäköintialuetta, vaan ne tulee jättää tapahtuman pysäköintialueille. Kilpailukeskuksen yhteydestä on polkupyöräparkki.

Asuntovaunuilla ja peräkärryillä ei voi saapua kilpailukeskuksen pysäköintialueille. Seurabusseille ei ole kilpailukeskuksessa paikoitustilaa.

Huom! Parkkialueilla ei ole wc-tiloja.

5. Kartat, mittakaavat ja rastimääritteet

Kilpailukarttojen käyräväli 5 m. Karttojen mittakaava on 1:10 000 tai 1:7 500. Sarjakohtaiset tiedot löytyvät alla olevasta taulukosta.

Rastinmääritteet on painettu karttoihin. Irralliset rastinmääritteet ovat lähdöissä kaikille sarjoille RR-ratoja lukuunottamatta. Rastinmääritteille ei ole kiinnitystarvikkeita.

Karttojen koot ovat A4S, A4 sekä A5. Kartat ovat suojamuovissa.

6. Ratojen pituudet, rastien määrät, mittakaavat

Sarja	Mittakaava	km	rasteja
-------	------------	----	---------

Lähtö 1

H21E	1:10 000	5,7 km	23
D21E	1:10 000	4,7 km	14
H20E	1:10 000	4,8 km	16

D20E	1:10 000	3,9 km	13
H18E	1:10 000	4,1 km	13
D18E	1:10 000	3,7 km	12
H16E	1:10 000	3,6 km	13
D16E	1:10 000	3,2 km	12
H21A	1:10 000	4,8 km	16
D21A	1:10 000	3,9 km	13
H21AL	1:10 000	4,1 km	13
D21AL	1:10 000	3,7 km	12
H35A	1:10 000	4,8 km	16
D35A	1:10 000	3,7 km	12
H35AL	1:10 000	3,6 km	13
D35AL	1:10 000	3,7 km	12
H40A	1:10 000	4,1 km	13
D40A	1:10 000	3,6 km	13
H40AL	1:10 000	3,6 km	13
D40AL	1:10 000	3,7 km	12
H17-20A	1:10 000	2,8 km	10
D17-20A	1:10 000	2,8 km	10
M30	1:10 000	4,8 km	16
W30	1:10 000	3,7 km	12
M35	1:10 000	4,8 km	16
W35	1:10 000	3,7 km	12
M40	1:10 000	4,1 km	13
W40	1:10 000	3,6 km	13

Lähtö 2

H45A	1:7 500	4,0 km	14
D45A	1:7 500	3,1 km	11
H45AL	1:7 500	3,2 km	12
D45AL	1:7 500	3,0 km	12
H50A	1:7 500	4,0 km	14
D50A	1:7 500	3,0 km	12
H50AL	1:7 500	3,1 km	11
H55A	1:7 500	3,4 km	13
H60A	1:7 500	3,4 km	13
H65A	1:7 500	3,2 km	12
M45	1:7 500	4,0 km	14
W45	1:7 500	3,1 km	11
M50	1:7 500	4,0 km	14
W50	1:7 500	3,0 km	12
M55	1:7 500	3,4 km	13
M60	1:7 500	3,4 km	13
M65	1:7 500	3,2 km	12

Lähtö 3

D50AL	1:7 500	2,1 km	8
H55AL	1:7 500	2,7 km	11
D55A	1:7 500	2,4 km	11
D55AL	1:7 500	2,1 km	8
D60A	1:7 500	2,4 km	11
H60AL	1:7 500	2,7 km	11
D60AL	1:7 500	2,2 km	9

D65	1:7 500	2,1 km	8
H65AL	1:7 500	2,5 km	10
H70A	1:7 500	2,5 km	10
D70	1:7 500	2,2 km	9
H70AL	1:7 500	2,2 km	9
H75	1:7 500	2,2 km	9
D75	1:7 500	2,1 km	9
H80	1:7 500	2,0 km	9
D80	1:7 500	2,1 km	9
H85	1:7 500	2,0 km	9
D85	1:7 500	2,0 km	9
H90	1:7 500	2,0 km	9
D90	1:7 500	2,0 km	9
H95	1:7 500	2,0 km	9
D95	1:7 500	2,0 km	9
W55	1:7 500	2,4 km	11
W60	1:7 500	2,4 km	11
W65	1:7 500	2,1 km	8
M70	1:7 500	2,5 km	10
W70	1:7 500	2,2 km	9
M75	1:7 500	2,2 km	9
W75	1:7 500	2,1 km	9
M80	1:7 500	2,0 km	9
W80	1:7 500	2,1 km	9
M85	1:7 500	2,0 km	9
W85	1:7 500	2,0 km	9
M90	1:7 500	2,0 km	9
W90	1:7 500	2,0 km	9
M95	1:7 500	2,0 km	9
W95	1:7 500	2,0 km	9

Lähtö 4

H14A	1:7 500	2,7 km	12
D14A	1:7 500	2,3 km	9
H13A	1:7 500	2,2 km	8
D13A	1:7 500	2,2 km	8
H13-16B	1:7 500	2,1 km	8
D13-16B	1:7 500	2,1 km	8
H12	1:7 500	2,0 km	9
D12	1:7 500	2,0 km	9
H12TR	1:7 500	1,7 km	7
D12TR	1:7 500	1,7 km	7
H10	1:7 500	2,0 km	7
D10	1:7 500	2,0 km	7
H10RR	1:7 500	1,6/2,7km	7
D10RR	1:7 500	1,6/2,7km	7
H09RR	1:7 500	1,6/2,7 km	7
D09RR	1:7 500	1,6/2,7 km	7
H08RR	1:7 500	1,6/2,7 km	7
D08RR	1:7 500	1,6/2,7 km	7

Avoimet kuntosarjat /Lähtö 4

Sarja	Mittakaava	km	rasteja
Avoim 7	1:10 000	6,6 km	15
Avoim 5	1:10 000	4,9 km	12
Avoim 4	1:7 500	4,1 km	14
Avoim 3	1:7 500	2,7 km	10
perhe-RR	1:7 500	1,6/2,7 km	7

7. Lähtöjen etäisyydet, opastukset

Matkat lähtöpaikoille

	matka	opastenuhan väri / yritys
L1	2000 m	keltainen ja valkoinen / Termex Oy
L2	2000 m	sininen ja valkoinen / Insta Group Oy
L3	1500 m	oranssi ja valkoinen / Ylöjärven Kaupunki
L4	1100 m	punavalkoinen ja valkoinen / WOL
Avoimet (L4)	1100 m	punavalkoinen ja valkoinen / WOL

Huom. Viitoitukselta lähtöön ei saa poiketa!

Lähdöissä 1-3 on matka K-pisteelle ilmoitettu karttatelineen etupuolella.
Lähdössä 4 K-piste on lähtöpaikalla.

Lähdöistä ei ole varustekuljetusta kilpailukeskukseen.

8. Lähtöajat

Lähdöt klo 17.00 alkaen. Avoimien kuntosarjojen lähdöt klo 17-19.

9. Maalin sulkeutuminen

Maali sulkeutuu klo 20.30.

10. Palkintojen jako

1. osakilpailun sarjojen voittajien tuotepalkinnot ovat noudettavissa 2. osakilpailun infosta 27.6. tai sen jälkeen. Avoimien kuntosarjojen arvontapalkinnot jaetaan maalissa.

11. Juomapisteeet, ENSIAPU ja WC:t

Maastossa ei ole juomapisteitä. Ensiapupiste sijaitsee kisakeskuksessa. Vesipiste kilpailukeskuksessa.

Kilpailukeskuksessa on WC:t. LÄHTÖPAIKOILLA EI OLE WC-tiloja!

12. INFO, kilpailunumerot

INFO sijaitsee keskeisellä paikalla kisakeskuksessa. Avoimien kuntosarjojen info ja ilmoittautuminen myös INFOssa.

Infon vieressä olevassa teltassa on kansioita, joista kilpailijat poimivat varovasti omat numeronsa. Omat hakaneulat.

13. Seurateltat, muut suojat

Osakilpailuissa ei ole mahdollisuutta tuulisuojien ja seurateltojen pystyttämiseen.

14. Muut palvelut

Kilpailukeskuksessa on kahvio (Lamminrahkan Kioski). Kilpailukeskuksessa on myös suunnistustarvikemyyntiä sekä esittelypisteitä.

15. Ohjeistus uimapaikoista tai muista pesumahdollisuuksista

Kilpailukeskuksessa ei ole peseytymismahdollisuutta.

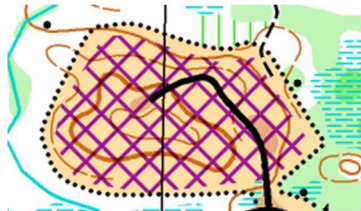
Uimapaikkoja ja peseytymismahdollisuuksia

- Kangasalan Uimahalli Kouhu, Kirkkojärventie 4, Kangasala
- Liutun uimaranta, Rantakuja 9, Kangasala
- Kaukajärven uimala, Kangasalantie 80, Tampere
- Olkahisen uimaranta, Jenseninkatu 9, Tampere
- Alasjärven uimaranta, Alasjärvenranta 41, Tampere

16. Erityisohjeet

Kielletyt alueet on merkitty kielletyn alueen symbolilla karttaan ja kulkusuuntaan merkittävissä paikoissa nauhoituksella maastoon. Näiden alueiden käyttäminen kilpailusuoritukseen aiheuttaa lajisääntöjen mukaisesti hylkäyksen.

Huomioitavaa on, että maastossa olevat läjitysalueet on kielletty siten, että niiden reunoja on sallittua kulkea. Kartalla tämä on osoitettu siten, että alueen reunat on jätetty avoimiksi. (Kuva alla)

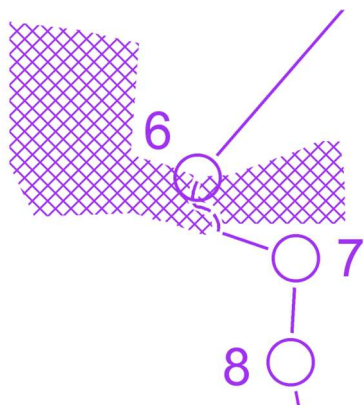


Kilpailussa on käytössä kaksi viimeistä rastia, joista toinen on kilpasarjoille (RR7/100) ja toinen avoimille kuntosarjoille (222). Muistakaa siis tarkastaa myös viimeisen rastin koodi. Kilpasarjojen viimeisellä rastilla on leimasimet koodeilla RR7 sekä 100. Kilpasarjasta riippumatta molemmat leimasimet hyväksytään.

HUOM! Avoimien kuntosarjojen perhe-RR on poikkeus, ja he leimaavat rastireitin viimeisellä rastilla RR7.



Osalla radoista on myös ohjattu kielletyn alueen ylitys, joka on merkitty karttaan seuraavalla ratamerkinnällä:



Kysein viitoitus on pakollinen ja merkitty yhtenäisellä nauhalla.